



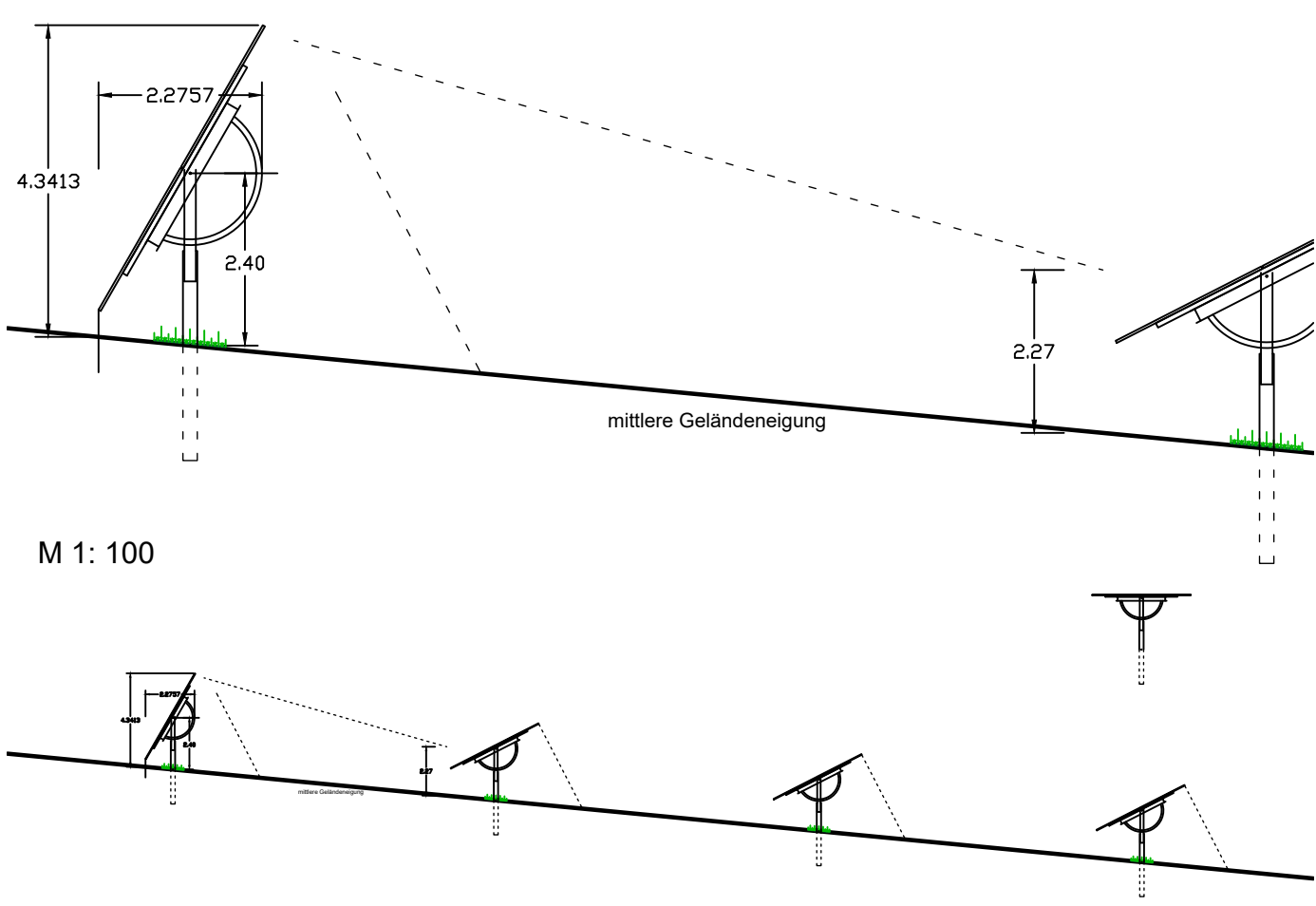


Vorhaben - Erschließungsplan zum vorhabenbezogenen Bebauungsplan der Gemeinde Grünhainichen - "Sondergebiet Photovoltaik Kirchstraße Grünhainichen"

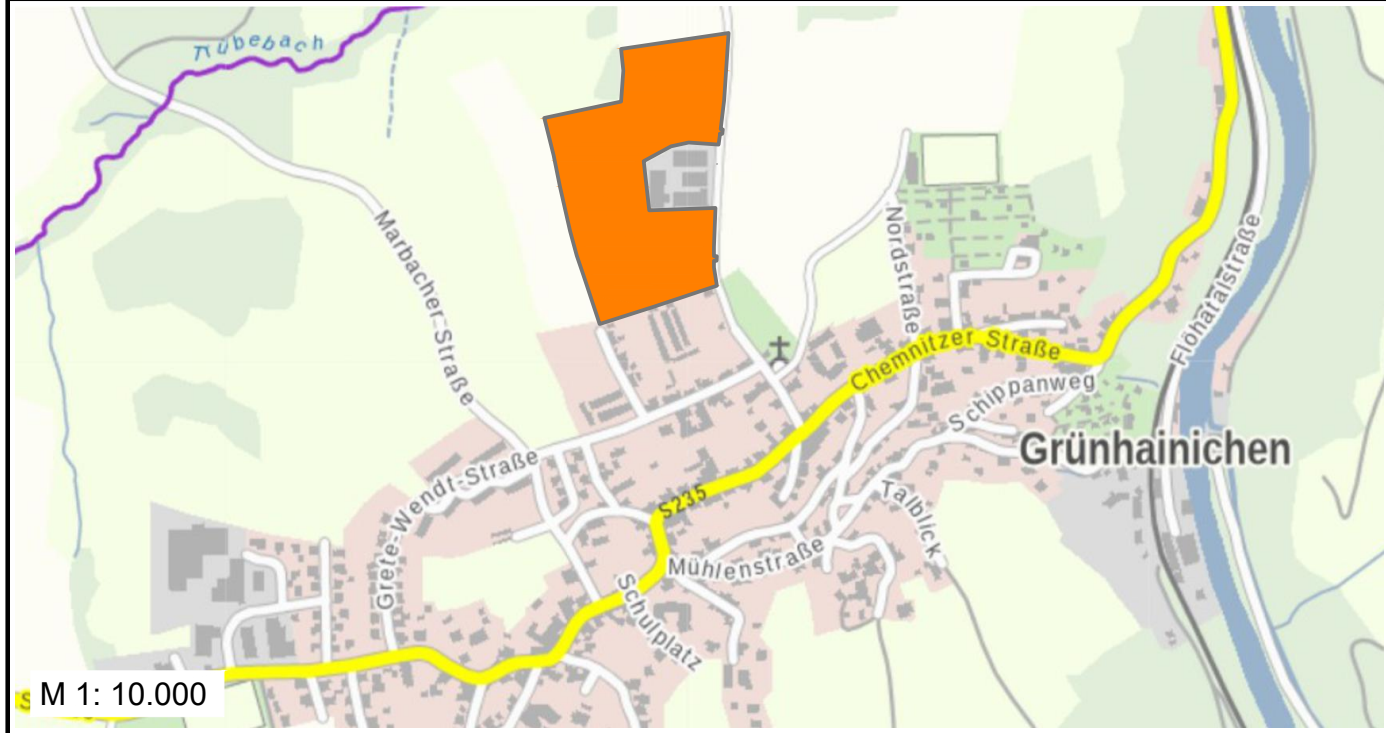


Planzeichen Vorhaben-Erschließungsplan

-  Modultische
-  Nebenanlagen der PVA (z.B. Eit-Strationen)
-  befestigte Wege (Ausführung als Schotterterrassen)
-  Einfriedung



Vorhaben-Erschließungsplan zum vorhabenbezogenen Bebauungsplan der
Gemeinde Grünhainichen
 "Sondergebiet Photovoltaik Kirchstraße Grünhainichen"
 Planstand: Entwurf
 05.06.2023



Plangeber:  Gemeinde Grünhainichen Chemnitzter Straße 41 09579 Grünhainichen	Vorhabenträger: Herr Enrico Barth Chemnitzter Straße 27 09579 Grünhainichen	Geltungsbereich: Gemarkung: Grünhainichen Flur: - FlSt: 356/1, 369
Planverfasser:  PAWLIK INGENIEURBÜRO Schlosstr 37 04886 Arzberg		
Maßstab: 1:1000 Format: 705 x 451 Datum: ...2020-GmH-vBP-02E1-0102-VEP-Plan-2023-06-05.pdf		