








-  Ausschlussgebiet (mit Siedlungspuffer 600 m)
-  erweitertes Ausschlussgebiet (mit Siedlungspuffer 1.000 m)
-  Suchraum (bei 1.000m Siedlungspuffer)

-  Siedlungsbestand¹
-  Gemeindegrenze

Datengrundlage:

¹ Grundlage: ATKIS 2023, Hausumringe 2023

Kartengrundlage:

Staatsbetrieb Geobasisinformation und Vermessung Sachsen, dl-de/by-2-0, Verwaltungsgrenzen und DTK50 mit Stand 2023

RAUMORDNUNGSPLAN WIND 

Ausschlussgebiete und Suchraum
 Kartenauszug mit TK50 für Grünhainichen,
 vergrößert auf Gemeindegrenze

Unterlagen für die Beteiligung gemäß § 9 Abs. 1 ROG i. V. m. § 6 Abs. 1 SächsLPiG
 Beschluss der Verbandsversammlung vom 25. Januar 2024

Herausgeber: Planungsverband Region Chemnitz
 Bearbeiter: Verbandsgeschäftsstelle
 Maßstab: ca. 1:38.000